

FICHE D'ACCESSIBILITÉ MULTIMODALE DISTRICT RHÔNE CÉVENNES (Nîmes)







DISTRICT Rhône Cévennes

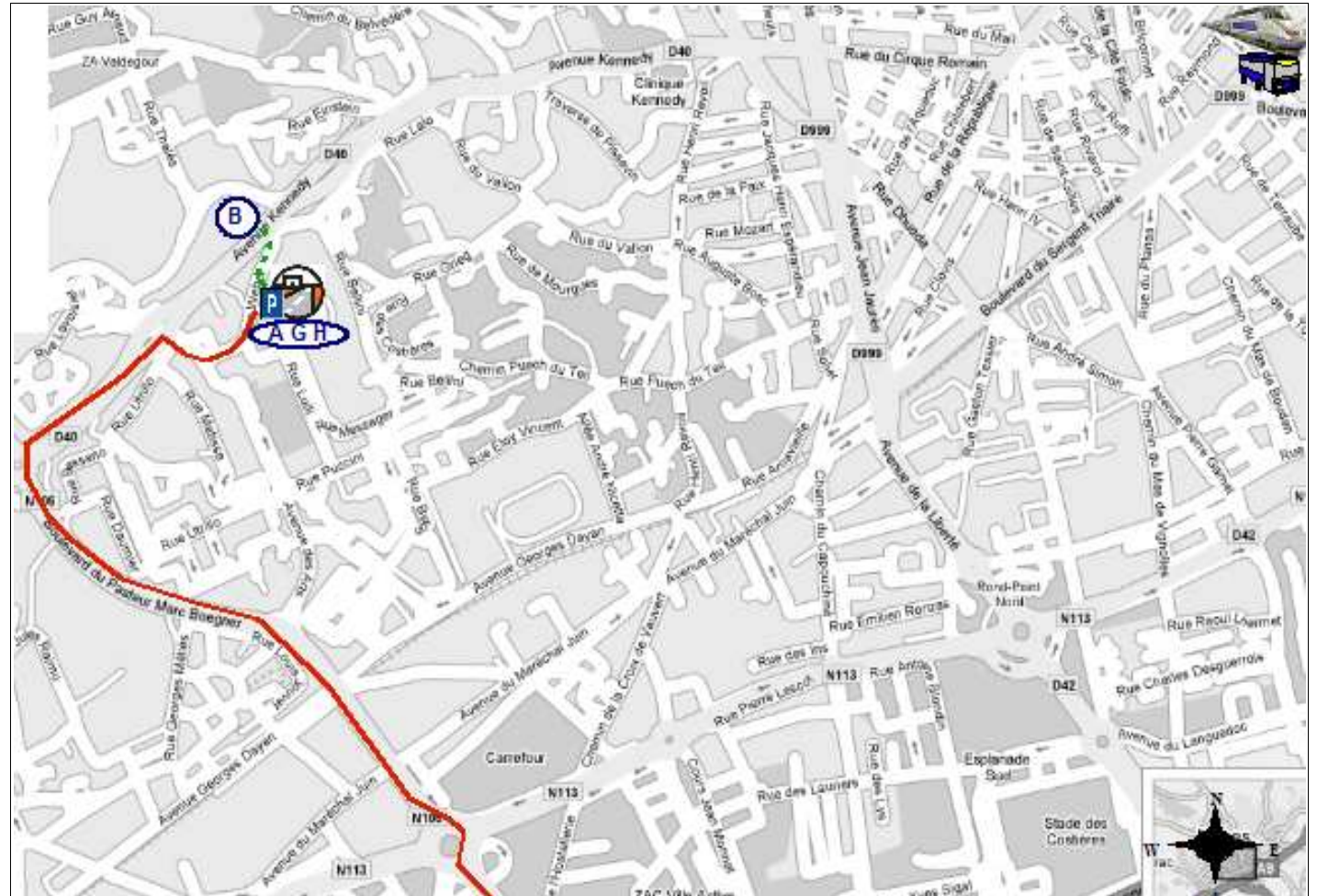
89 rue Weber
30 900 NIMES
(4ème étage DDE 30)
Tél: 04 66 62 65 00
Fax: 04 66 62 63 82



Photo des locaux:



-  Parking DRC et DDE 30
-  Arrêt Bus
-  Arrêt pôle d'échange Bus
-  Gare SNCF
-  Itinéraire piéton
-  Itinéraire voiture



SE RENDRE AU DISTRICT RHONE CEVENNES (Nîmes)



EN TRAIN

Gare SNCF Nîmes: environ 12 minutes en bus TAN du district (voir itinéraire bus ligne A et H))

Vous pouvez nous rejoindre par exemple de :

- > **Marseille** par TER
- > **Avignon** TER
- > **Montpellier** par TER

Pour obtenir les horaires et les fréquences plus en détail vous pouvez contacter : [Info TER](mailto:Info.TER) tél: 0891.70.3000 www.ter-sncf.com/paca



EN BUS

Le Réseau de Transport de l'agglomération Nîmoise (TAN) dessert de nombreux arrêts dont deux à proximité du District: arrêt Condorcet et arrêt Roservald à 5 minutes à pieds du District (voir itinéraire piétons sur la carte).

Lignes arrêt Condorcet:

- A** (Pissevin / Courbessac) (passe par gare SNCF)
- H** (Caremeau / Feuchères) (passe par gare SNCF)
- G**(Valdegour / Pont de Justice / ZAC de Grézan)

Ligne arrêt Roservald:

B(Valdegour / Chemin Bas d'Avignon)

Pour obtenir les horaires et les fréquences plus en détail vous pouvez contacter : [Info TAN](mailto:Info.TAN) tél:0820 22 30 30 www.tangobus.fr



A PIED

La marche est certainement le moyen de déplacement le plus sain et le moins polluant.
Si vous habitez à proximité, n'hésitez pas à nous rejoindre à pied. (voir itinéraires piétons sur la carte).



EN VOITURE

Depuis Marseille prendre l'autoroute A54, suivre la sortie n°25 (Nîmes quartier ouest) puis suivre l'itinéraire indiqué sur la carte.

Depuis Montpellier: prendre l'autoroute A9, suivre la sortie n°25 (Nîmes quartier ouest) puis suivre l'itinéraire indiqué sur la carte

Depuis Avignon: prendre l'autoroute A9, suivre la sortie n°25 (Nîmes quartier ouest) puis suivre l'itinéraire indiqué sur la carte

