

# Recensement de la circulation 2013

sur le réseau DIR Méditerranée



Publié par le Service des Politiques de l'Exploitant et de la Programmation  
16, rue Bernard du Bois  
13001 Marseille

www.dir.mediterranee.developpement-durable.gouv.fr

Publication 2014

## CIRCULATION MOYENNE JOURNALIERE ANNUELLE SUR LE RESEAU DIRMED - PAR SENS ou CUMULE

- plus de 80 000 véhicules/jour
- entre 50 000 et 80 000 véhicules/jour
- entre 30 000 et 50 000 véhicules/jour
- entre 10 000 et 30 000 véhicules/jour
- moins de 10 000 véhicules/jour
- non renseigné

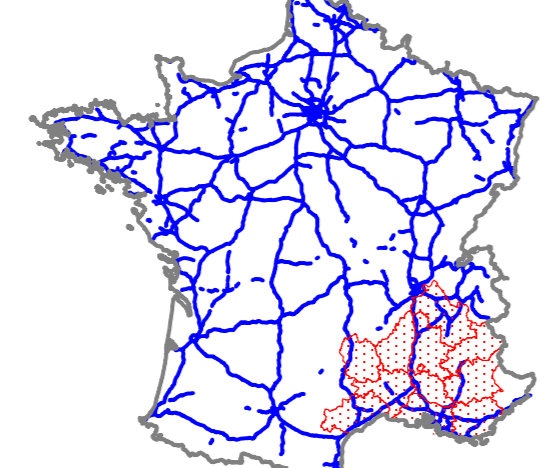
- Données de circulation
- 12345 Trafic MJA par sens
  - 12345 Trafic MJA par sens avec pourcentage de Poids Lourds
  - 12345 Trafic MJA sens cumulés
  - ... donnée estimée

### Routes non gérées par la Direction Interdépartementale des Routes Méditerranée

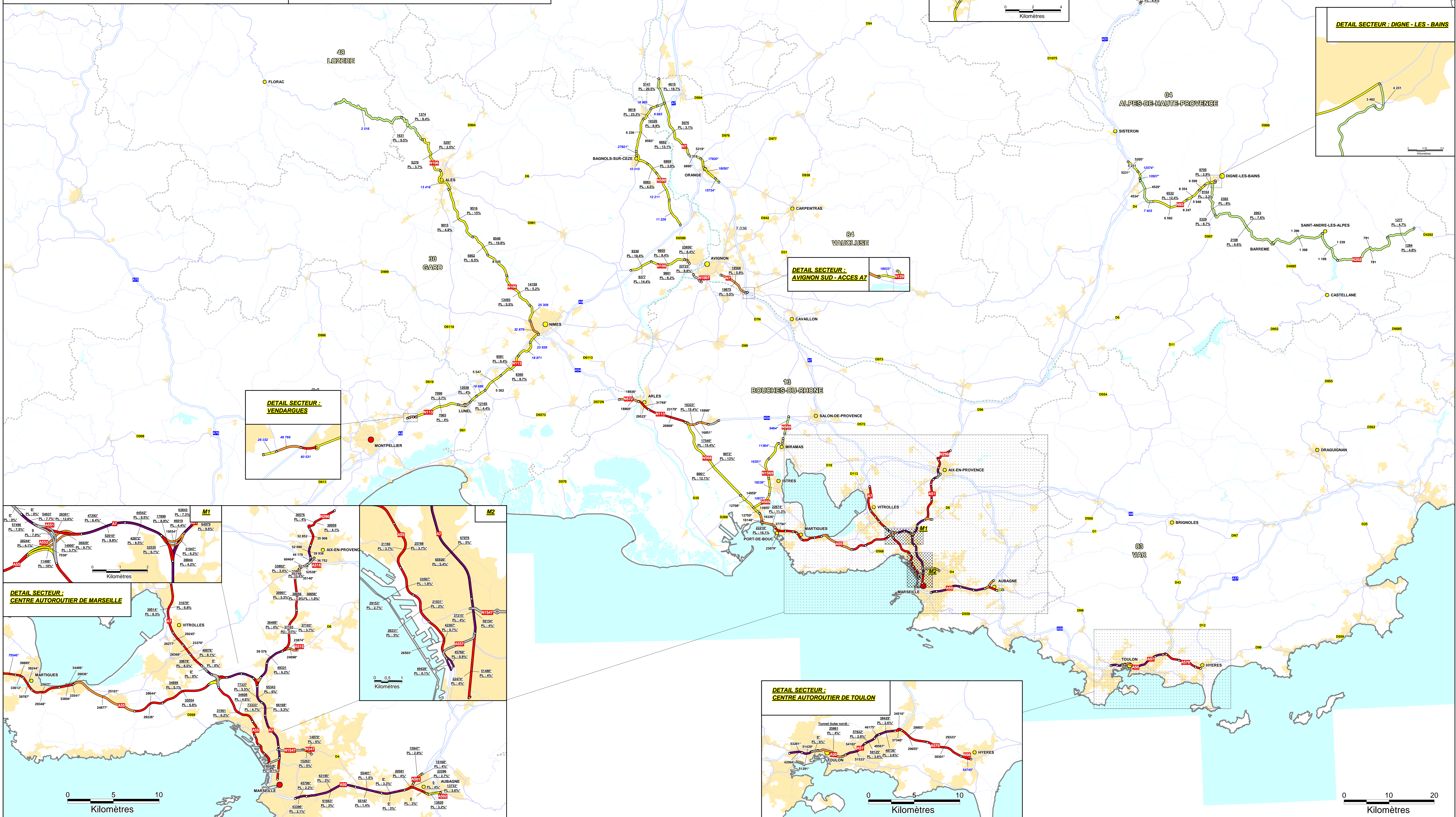
- autoroute
- route principale
- autre route

- Secteurs
- Limite nationale
  - Limite départementale

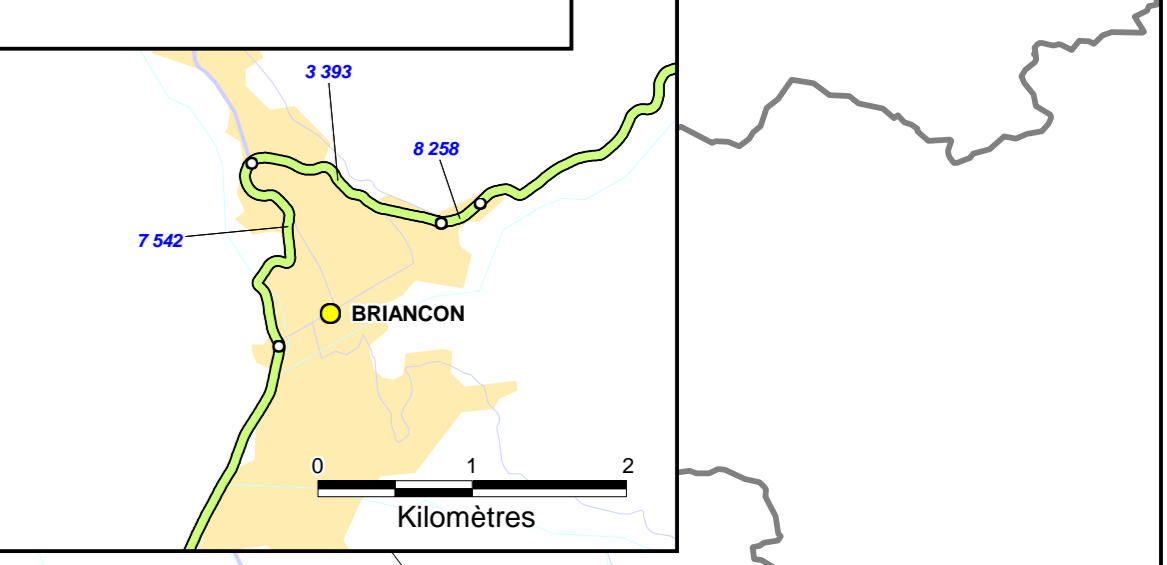
- Type de commune
- Préfecture de région
  - Préfecture
  - Autres agglomérations



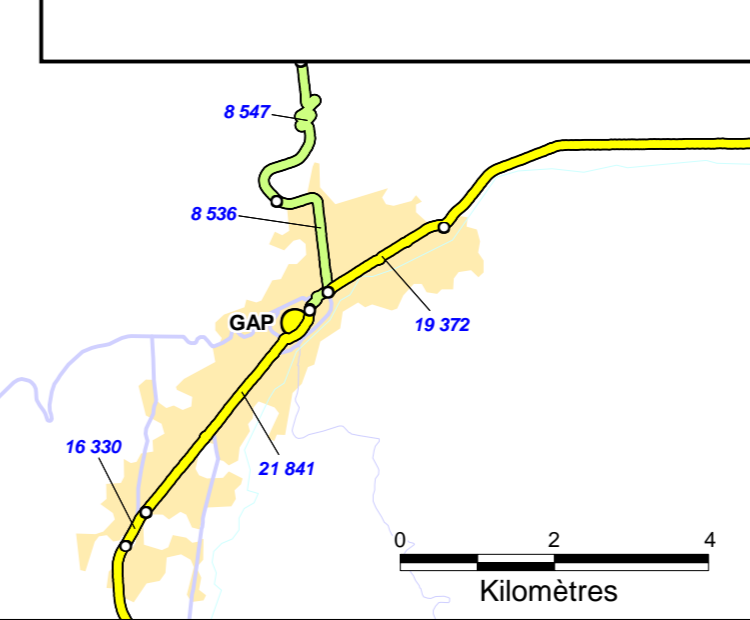
Extrait de BDCARTO © - IGN - 2010  
Extrait de ROUTES00 © - IGN - 2010



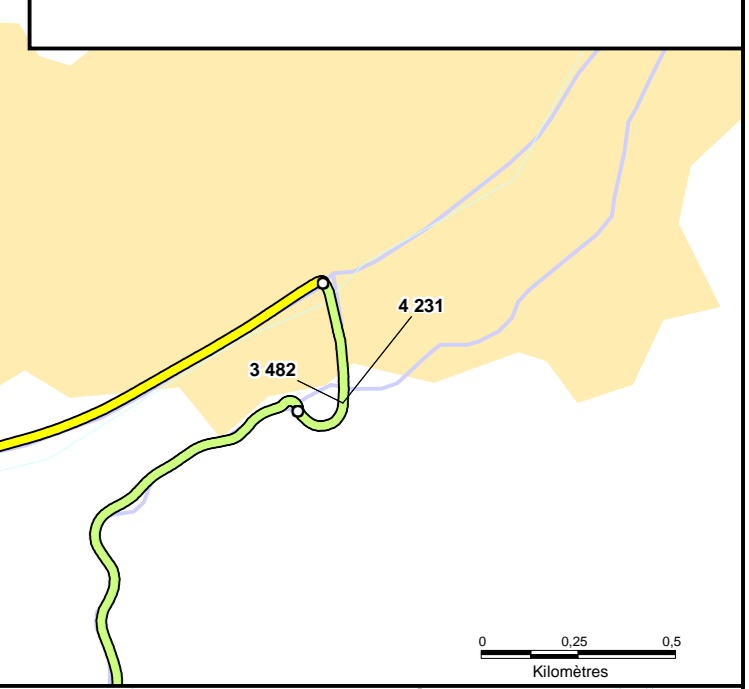
DETAIL SECTEUR : BRIANCON



DETAIL SECTEUR : GAP



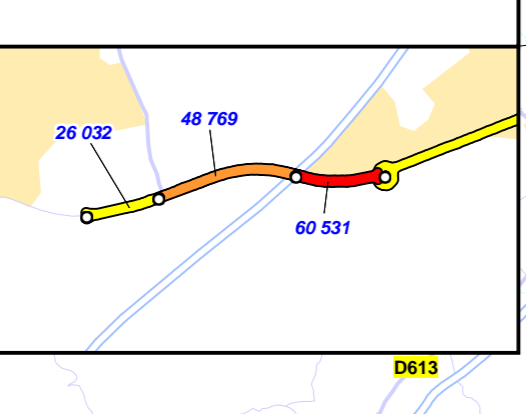
DETAIL SECTEUR : DIGNE - LES - BAINS



DETAIL SECTEUR : AVIGNON SUD - ACCES A7



DETAIL SECTEUR : VENDARGUES



DETAIL SECTEUR : CENTRE AUTOROUTIER DE MARSEILLE



DETAIL SECTEUR : CENTRE AUTOROUTIER DE TOULON

